











Celková situácia
Mierka 1:20 000

Legenda:

-  - navrhovaná bloková betónová trafostanica
-  - navrhované VN vzdušné izolované vedenie
-  - navrhované VN vzdušné izolované vedenie na spoločných podporných bodoch so vzdušným NN vedením
-  - navrhované zemné káblové vedenia VN a NN
-  - úprava jestvujúcich NN vedení v jestvujúcich trasách
-  - trafostanica s oceľovou konštrukciou určená na demontáž
-  - jestvujúce vzdušné VN vedenie
-  - jestvujúce vzdušné NN vedenie
-  - vzdušné vedenie VN určené na demontáž

VN: 3 ~ 22 kV 50 Hz
 NN: 3/PEN ~ 400/230 V 50 Hz TN-C

Mapové podklady : Informačný systém katastra nehnuteľností
 © Úrad geodézie, kartografie a katastra Slovenskej republiky

ZODPOVEDNÝ PROJEKTANT	Ing. Marek Guman	SADA	
VEDÚCI PROJEKTU	Ing. Marek Guman		
PROJEKTANT	Ing. Marek Guman		
VEDÚCI TVARU	Ing. Vojtech László		
STAVEBNÍK	Východoslovenská distribučná a.s.		
MESTO STAVBY	Vyšné Remety, k. ú. Vyšné Remety		STUPEŇ PROJEKT
NÁZOV STAVBY	Vyšné Remety - nová TS2, úprava NN siete a DP		ČÍSLO ZÁKAZKY IP8687
			DÁTUM 11/2015
			FORMÁT 3x A4
NÁZOV VÝKRESU	Situácia pre potreby vyjadrenia		MIERKA 1 : 2000
			ČÍSLO VÝKRESU 1